





Uhldingen

 **Anmerkung**











Stadtinfo


-  **Container**
-  **Haltestellen**
-  **Sehenswürdigkeiten**


Liegenschaftstexte


- Abc **Flurstücksnr.-Übersicht**
- Abc **Text OSKA 9813 3,5/2,5 kursiv**

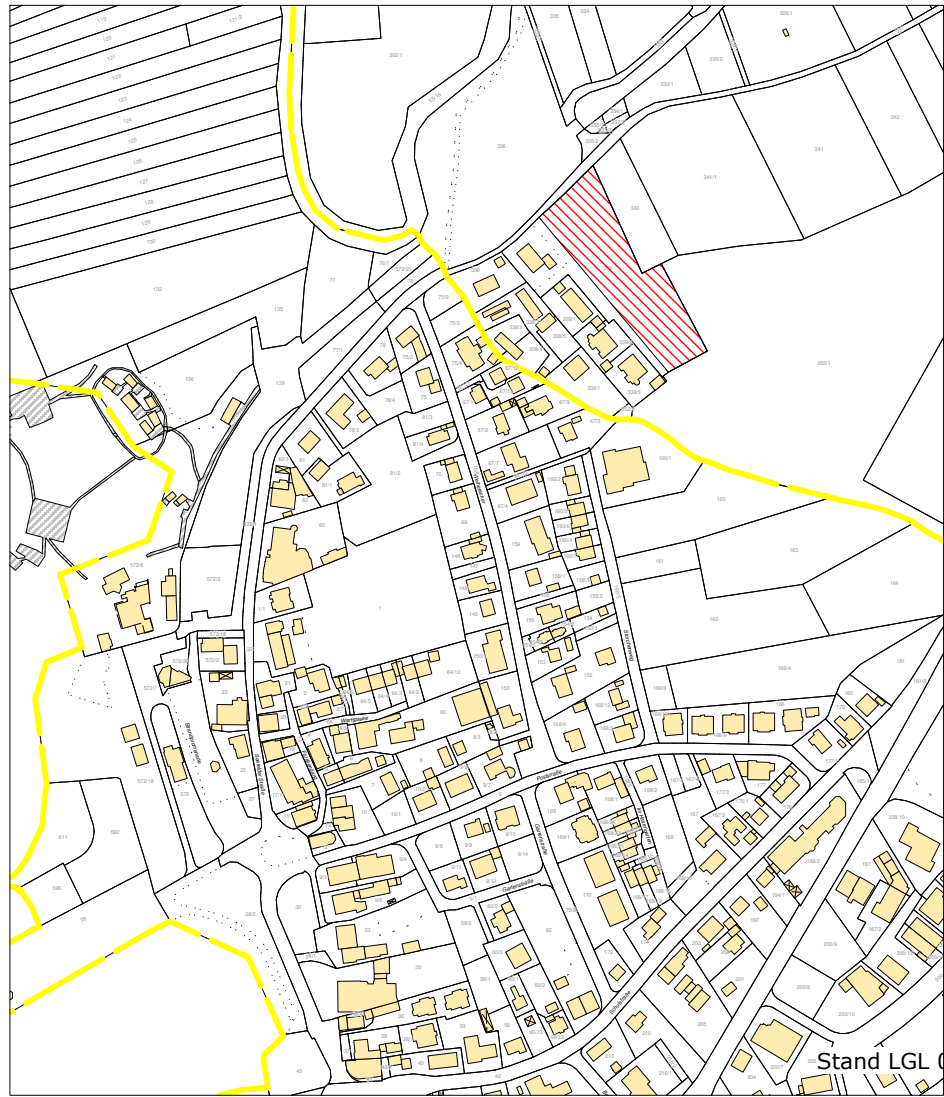
Liegenschaftskarte

-   **politische Grenzen**
-  **Gemarkungsgrenze**
-  **Gemeindegrenze**
-  **Kreisgrenze**
-  **Regionsgrenze**
-  **Regier. Bez. Grenze**
-  **Landesgrenze**
-  **Bundesgrenze**
-  **Flurgrenze**

 **Gebäude**

 **Flurstuecke**

 **Nutzungsartengrenzen**



MASSSTAB 1 : 5.000

